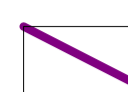
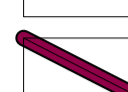
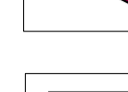
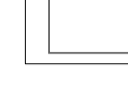






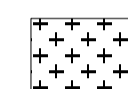
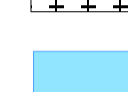


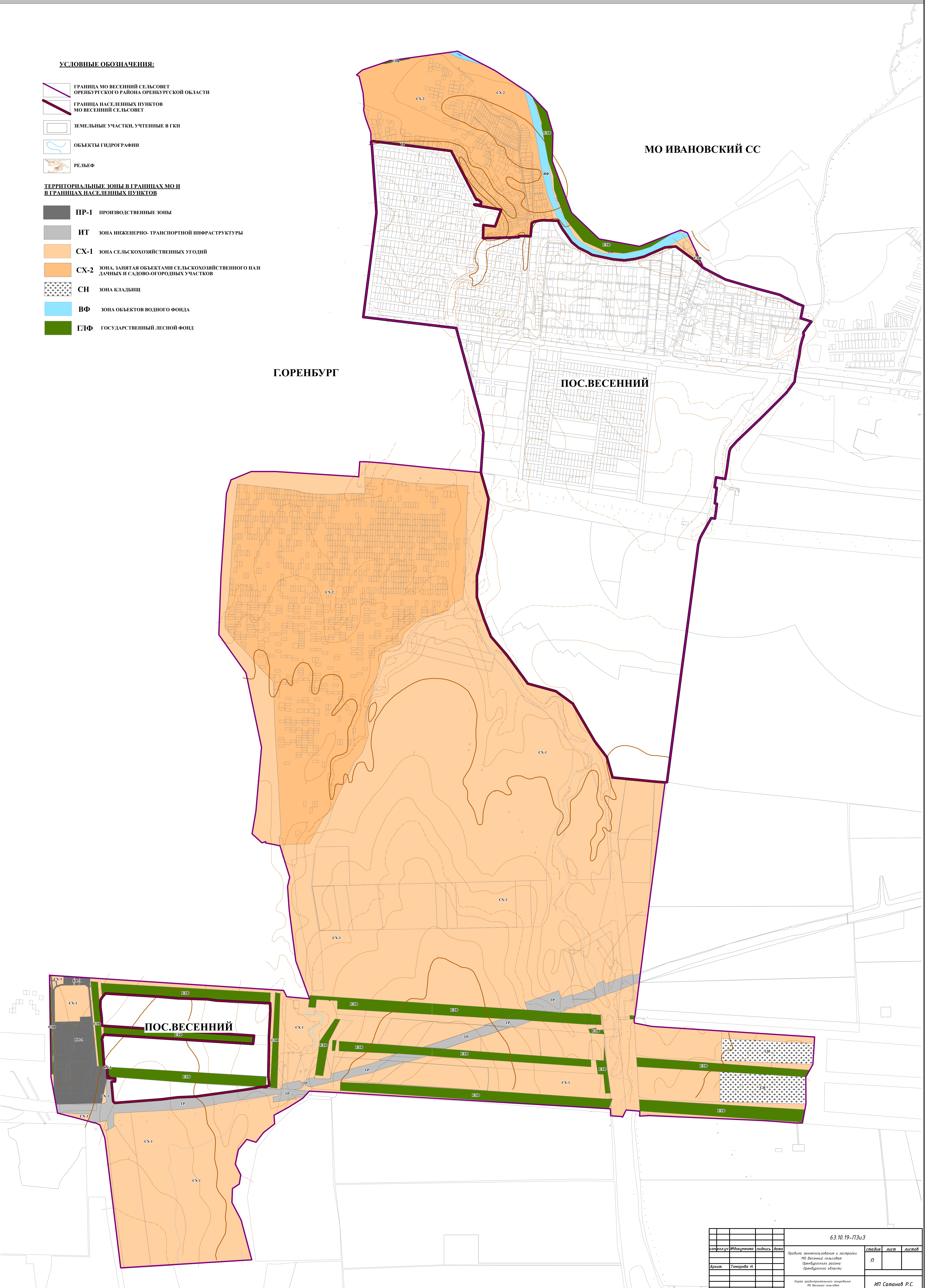
КАРТА ГРАДОСТРОИТЕЛЬНОГО ЗОНИРОВАНИЯ МО ВЕСЕННИЙ СЕЛЬСОВЕТ

УСЛОВНЫЕ ОБОЗНАЧЕНИЯ:

-  ГРАНИЦА МО ВЕСЕННИЙ СЕЛЬСОВЕТ ОРЕНБУРГСКОГО РАЙОНА ОРЕНБУРГСКОЙ ОБЛАСТИ
-  ГРАНИЦА НАСЕЛЕННЫХ ПУНКТОВ МО ВЕСЕННИЙ СЕЛЬСОВЕТ
-  ЗЕМЕЛЬНЫЕ УЧАСТКИ, УЧТЕННЫЕ В ГИ
-  ОБЪЕКТЫ ГИДРОГРАФИИ
-  РЕЛЬЕФ

ТЕРРИТОРИАЛЬНЫЕ ЗОНЫ В ГРАНИЦАХ МО И В ГРАНИЦАХ НАСЕЛЕННЫХ ПУНКТОВ

-  ПР-1 ПРОИЗВОДСТВЕННЫЕ ЗОНЫ
-  ИТ ЗОНА ИНЖЕНЕРНО-ТРАНСПОРТНОЙ ИНФРАСТРУКТУРЫ
-  СХ-1 ЗОНА СЕЛЬСКОХОЗЯЙСТВЕННЫХ УГОДИЙ
-  СХ-2 ЗОНА, ЗАНЯТАЯ ОБЪЕКТАМИ СЕЛЬСКОХОЗЯЙСТВЕННОГО НАЗДАЧНЫХ И САДОВО-ОГОРОДНЫХ УЧАСТКОВ
-  СН ЗОНА КЛАДЫШЦ
-  ВФ ЗОНА ОБЪЕКТОВ ВОДНОГО ФОНДА
-  ГЛФ ГОСУДАРСТВЕННЫЙ ЛЕСНОЙ ФОНД



				63.10.19-ПЗчЗ			
Экз.	кол. экз.	Исполнителя	подпись	дата	Град. план	лист	листов
Архит.		Гончарова Н.			Правила землепользования и застройки МО Весенний сельсовет Оренбургского района Оренбургской области		
				Карта градостроительного зонирования МО Весенний сельсовет			
				ИП Сатанов Р.С.			